10e UNION CYCLISTE DE L'ARDÈCHE MÉRIDIONALE organise la DONA VIERNA

À BOURG-ST-ANDÉOL (07)

VTT 20 - 30 - 40 KM

DCAM BOURG ST-ANDEOL

DIMANCHE 25 AOÛT 2019

ROUTE 50 - 80 - 110 KM

MARCHE 10 - 20 KM

NOUVEAUX PARCOURS

DCAM BOURG ST-ANDEOL
ardèche LE DEPARTEMENT
draga
BOURG ST-ANDEOL
Crédit Mutuel LA banque à qui parler
DECATHLON
PESENTI PNEUS
www.ffc.org
Bayard
Escargot des Restanques
La Grotte de St Marcel d'Ardèche
ABACA CANOE ARDECHE PLUS
Le Village
07700 ST MARTIN D'ARDECHE
Tél. 04.75.98.73.44
Boutique en ligne St Remèze
Ardèche Lamas
Visite d'un Centre d'Elevage
Jardinerie BRAIZE
ÔZE NATURE
CYCLING GENERATION
Centre Pépin Bd Gambetta
30130 PONT ST ESPRIT
Tél. 04.66.89.39.05
ARDATEM
Le Clos des Oliviers
CHC _ Prêt à Porter
19 avenue Gaston Doumergue
30130 Pont St Esprit
04-66-39-13-71
VIGNERONS des GORGES de l'ARDECHE

10284761 | Cyclisme - VTT | 10éme Dona Vierna VTT 40 Km

Bourg-Saint-Andéol -> Bourg-Saint-Andéol

40.468 km 692 m 691 m 126 m 414 m

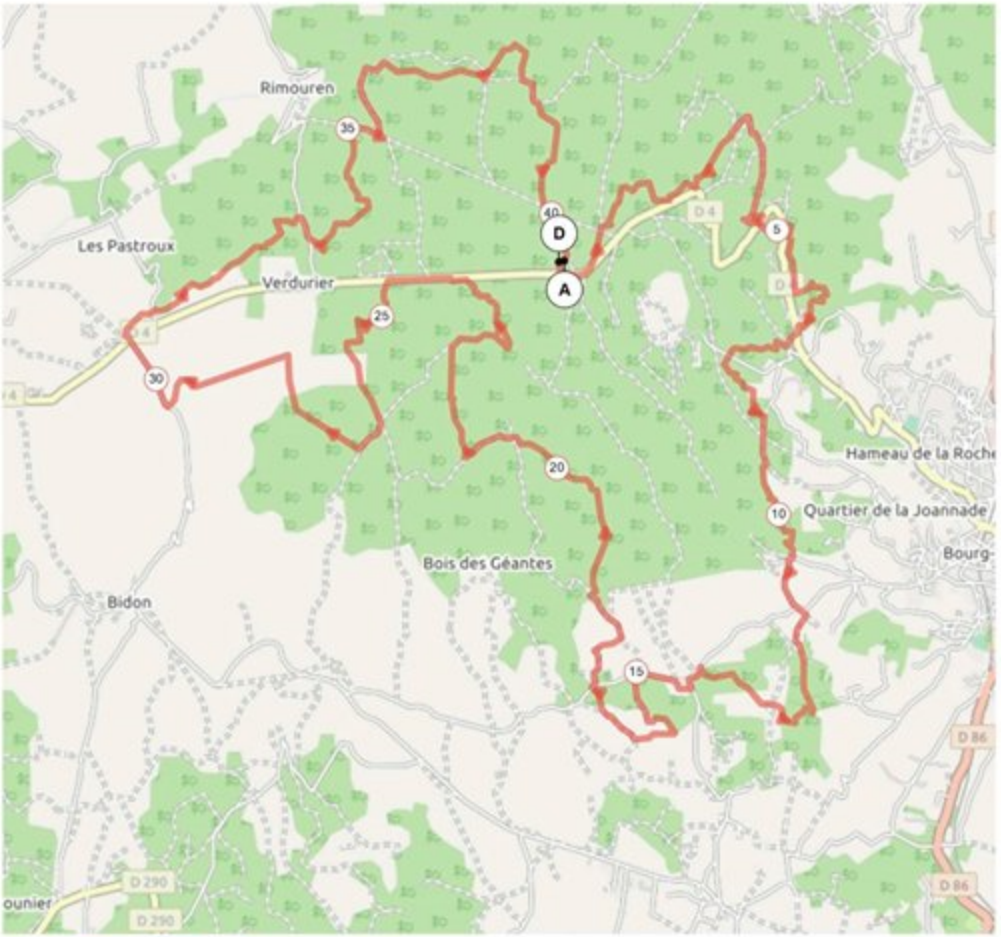

Leaflet | Maps © Thunderforest thunderforest.com - Data © OpenStreetMap contributors

Le droit de reproduction est strictement réservé à un usage personnel et privé. Lors de la pratique de votre activité, veillez à respecter les propriétés et chemins privés et vous assurez de la praticabilité du parcours.

© 2019 Openrunner

10284804 | Cyclisme - VTT | 10éme Dona Vierna VTT 30 Km

Bourg-Saint-Andéol -> Bourg-Saint-Andéol

30.76 km 569 m 568 m 149 m 414 m

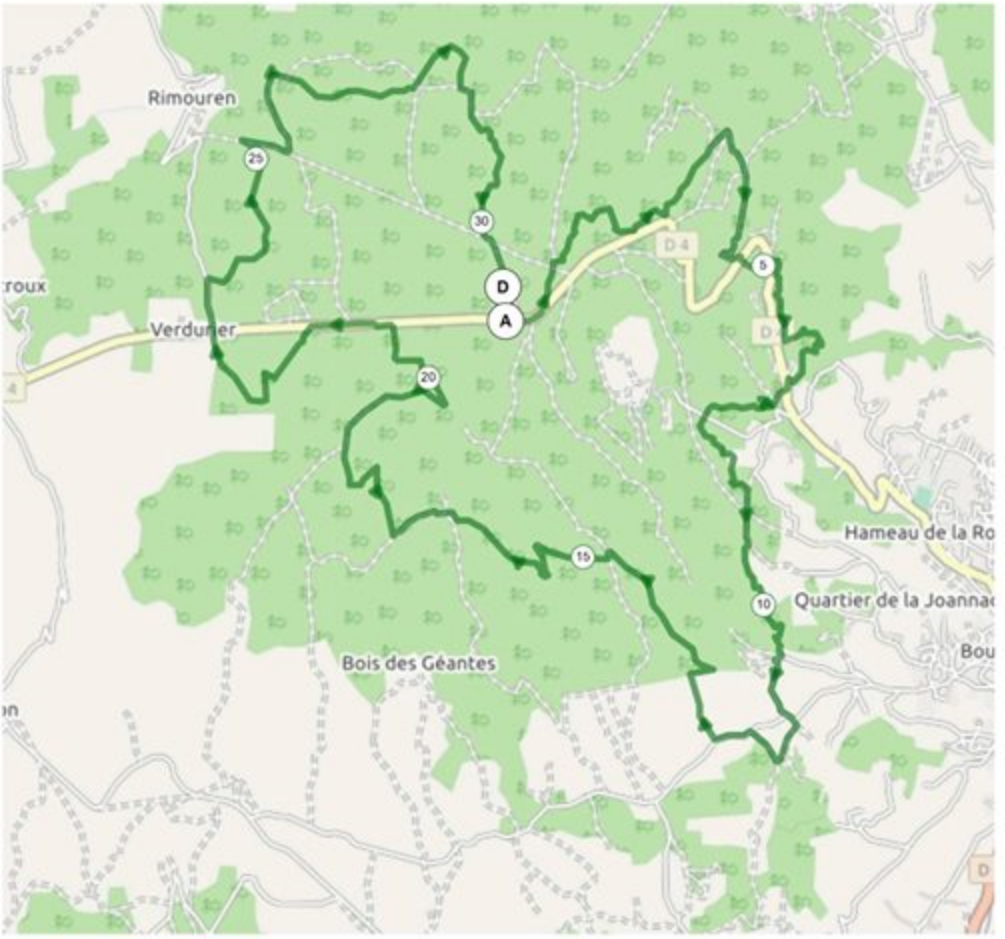

Leaflet | Maps © Thunderforest thunderforest.com - Data © OpenStreetMap contributors

1 km

Le droit de reproduction est strictement réservé à un usage personnel et privé. Lors de la pratique de votre activité, veillez à respecter les propriétés et chemins privés et vous assurez de la praticabilité du parcours.

© 2019 Openrunner

10285055 | Cyclisme - Randonnée | 10éme dona vierna route 70 Km

Bourg-Saint-Andéol -> Bourg-Saint-Andéol

69.983 km 893 m 893 m 102 m 435 m

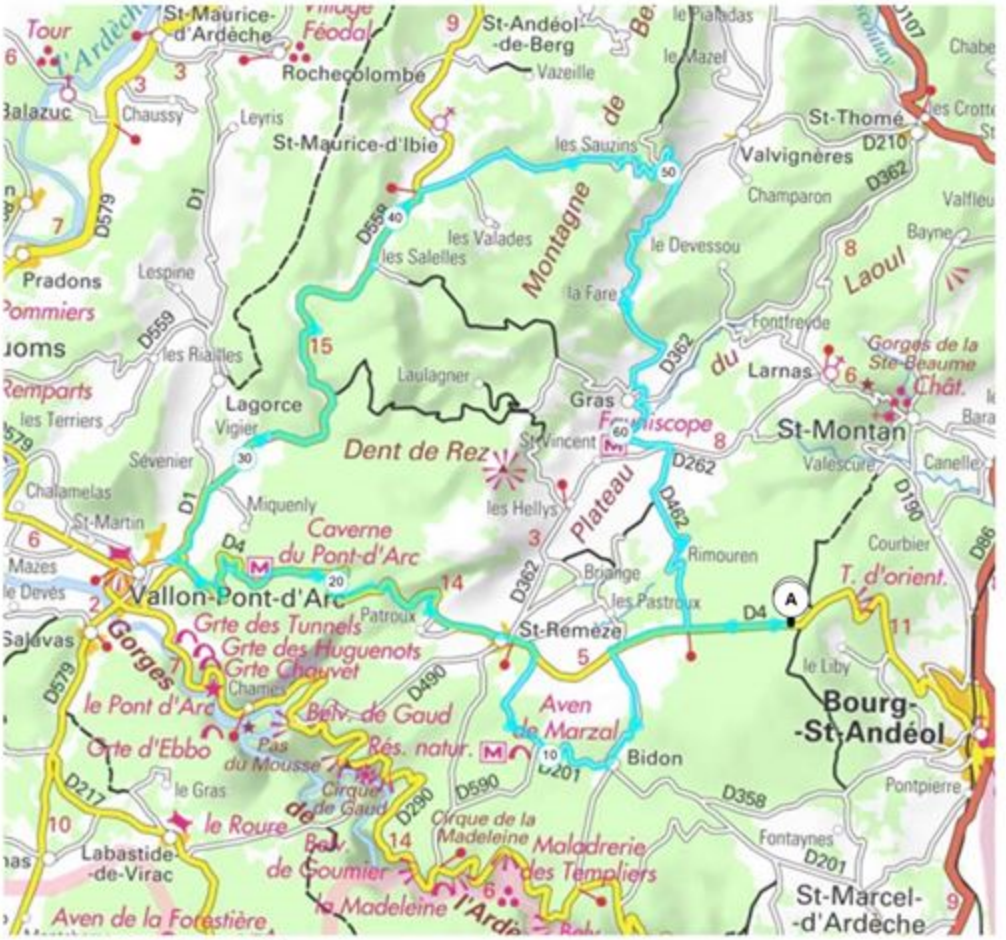

<5% <7% <10% <15% >15%

Leaflet | © IGN France ign.fr

Le droit de reproduction est strictement réservé à un usage personnel et privé. Lors de la pratique de votre activité, veillez à respecter les propriétés et chemins privés et vous assurez de la praticabilité du parcours.

© 2019 Openrunner

10091492 | Cyclisme - Route | 10éme Dona Vierna

Bourg-Saint-Andéol -> Bourg-Saint-Andéol

48.21 km 516 m 514 m 223 m 419 m

Leaflet | © IGN France ign.fr

Le droit de reproduction est strictement réservé à un usage personnel et privé. Lors de la pratique de votre activité, veillez à respecter les propriétés et chemins privés et vous assurez de la praticabilité du parcours.

© 2019 Openrunner

10284916 | Cyclisme - VTT | 10éme dona vierna VTT 20 Km

Bourg-Saint-Andéol -> Bourg-Saint-Andéol

20.674 km 214 m 216 m 324 m 404 m

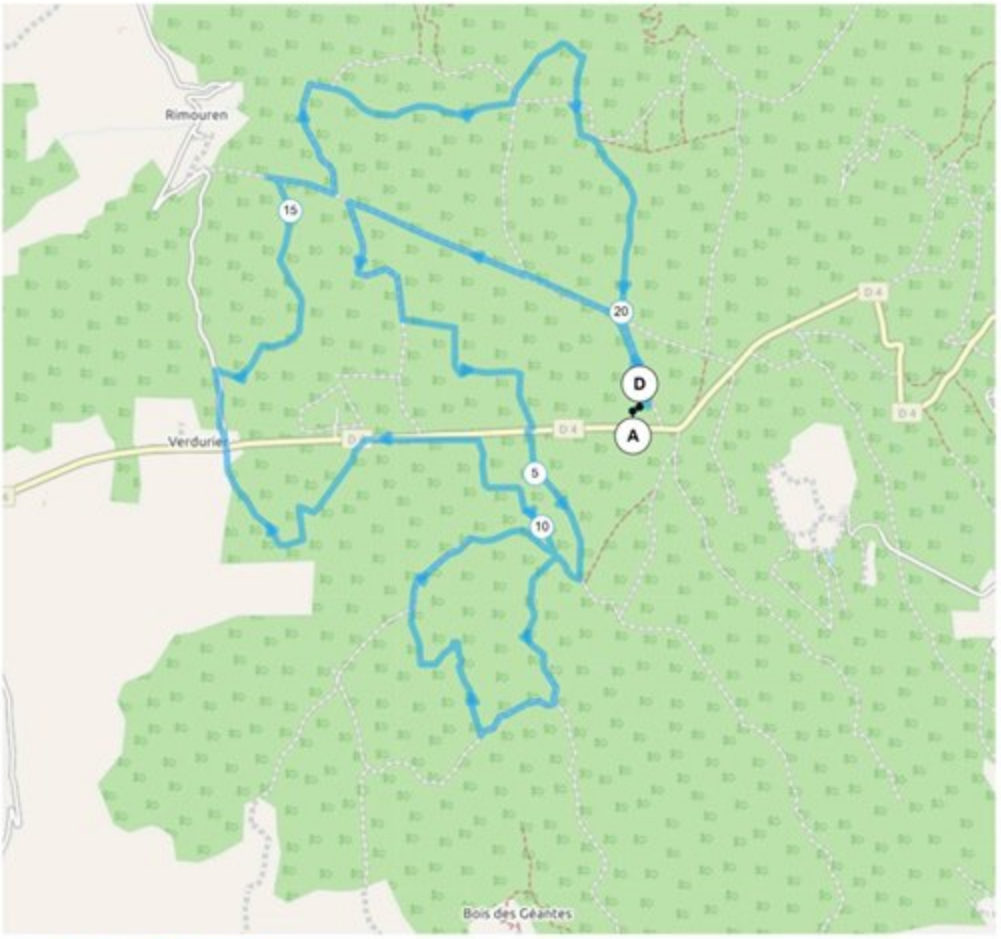

Leaflet | Maps © Thunderforest thunderforest.com - Data © OpenStreetMap contributors

500 m

Le droit de reproduction est strictement réservé à un usage personnel et privé. Lors de la pratique de votre activité, veillez à respecter les propriétés et chemins privés et vous assurez de la praticabilité du parcours.

© 2019 Openrunner